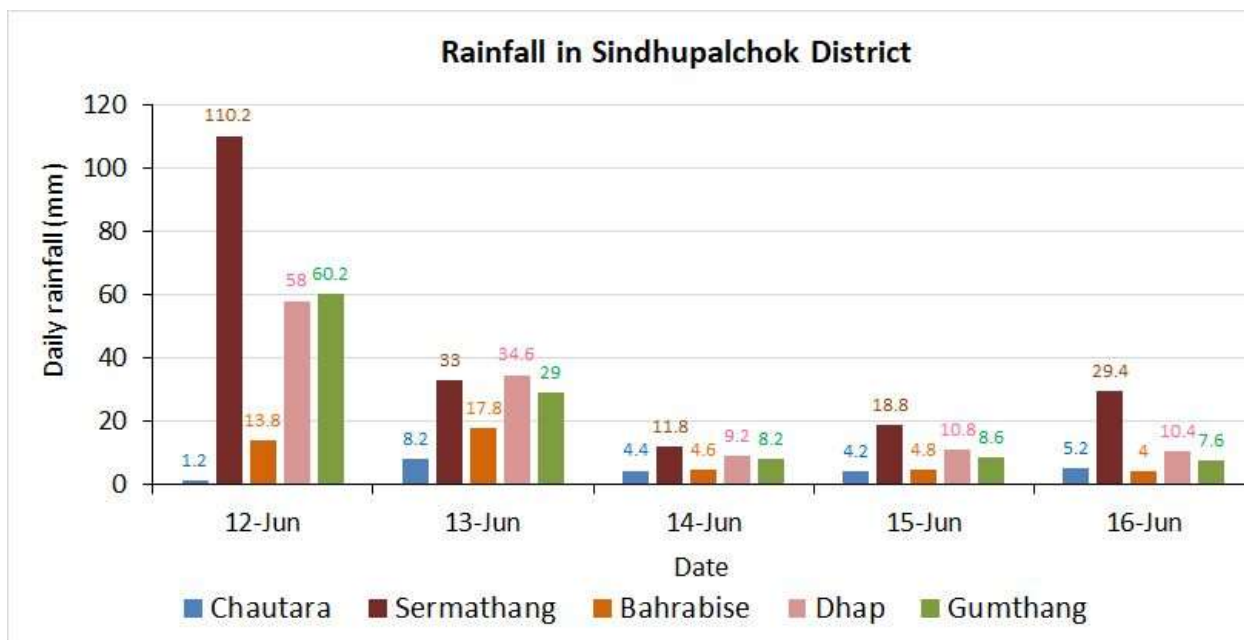


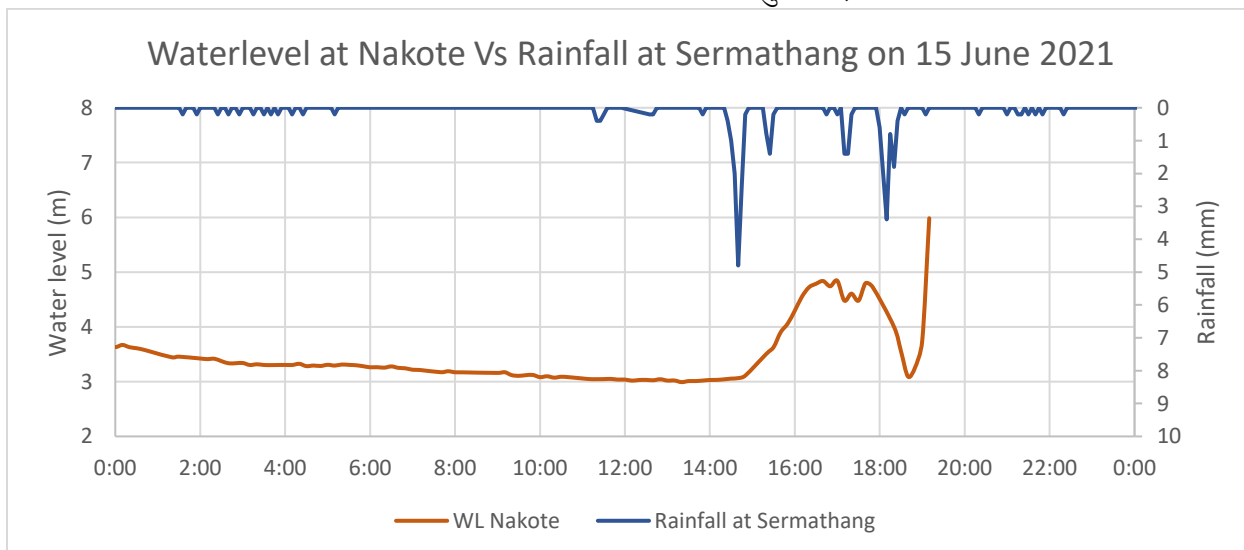
मेलम्ची बाढीको सन्दर्भमा

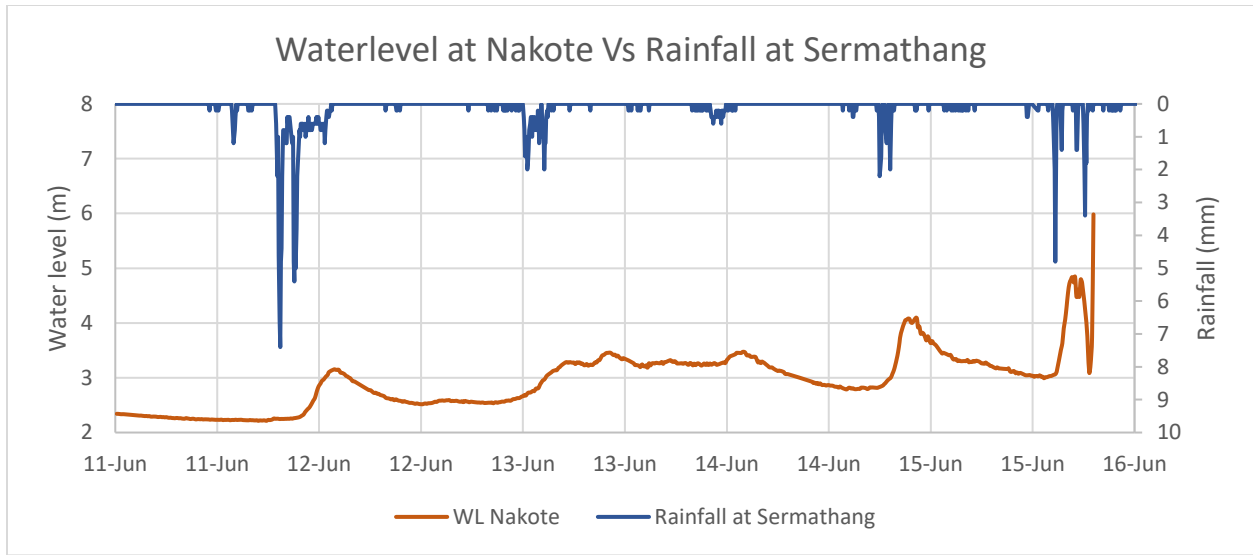
मेलम्ची जलाधारको शेर्माथाङ्ग वर्षामापन केन्द्रमा मिति २०७८।०२।२९ मा धेरै भारी वर्षामापन भएको र वरपरका अन्य केन्द्रहरूमा हल्का देखि भारी वर्षामापन भएको; मिति २०७८।०२।३० देखि २०७८।०३।०१ सम्मै सो जलाधारमा हल्का देखि मध्यम मात्र वर्षामापन भएको।



चित्र १: मेलम्ची जलाधार र आसपासमा भएको दैनिक वर्षामापन (स्रोत: हावापानी विश्लेषण शाखा)

साथै मिति २०७८ असार ०१ गते उक्त जलाधार क्षेत्रमा मध्यम वर्षा भईरहदा मेलम्चीघ्याङ्ग नजिक पहिरो गई मेलम्ची खोला थुनिएको कारण मेलम्ची खोलाको नाकोटे जलमापन केन्द्रमा करिब एक घण्टा समयाबधिमा जलसतह एक्कासी घटेको र अकस्मात् बढेको हुँदा Landslide Dam Outburst Flood (LDOF) का कारण तल्लो तटिय क्षेत्र मेलम्ची बजारमा जनधनको क्षति हुन गएको।





चित्र २ र ३: शेर्माथाङ्ग स्वचालित वर्षामापन केन्द्र र नाकोटे स्वचालित जलसतहमापन केन्द्रको मापन विवरण